

GUSTAV SCHRÖDERS VÄG

PETERSBORGSVÄGEN

KLOCKARGATAN

KLOCKARGATAN

KLOCKARGATAN

BEF.
"KYRKANS HUS"

BEF.
"GUNNARSBYHALLEN"


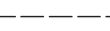

BEF. IDROTTSPLAN

(MARK ENL.
SEP. HANDLING)

FÖRKLARINGAR:

MÅTT I mm OM INGET ANNAT ANGES

PLUSHÖJDER AVSER ÖVERKANT FÄRDIGT GOLV
OCH ANGES I HÖJDSYSTEM RH 2000

-  ENTRÉ
-  FASTIGHETSGRÄNS
-  GRÄNS PRICKMARK

SNEDSKRAFFERING VISAR UTREDNING AV TILLBYGGNAD

BEF. TRAPP RIVES
FASTIGHETSGRÄNS
SKÄRMTAK

1

2

3

4

5

7

6

+128,18

+128,18

3670

10710

16330

17700

36590

10700

11710

17

8

9

10

11

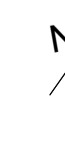
12

13

14

15

0 10 20 30 40 50m



BET	ÄNDRINGEN AVSER	DATUM	SIGN
SYSTEMHANDLING			
			
TILL- OCH OMBYGGNAD AV KV. VIOLÉN 1, EDA KOMMUN			
UPPDRAG NR BYDI 0107	RITAD/KONSTR AV IN/TB	UPPDRAGSLEDARE MA	
DATUM 2022-01-28	ANSVARIG MA		
ETAPP 1 SITUATIONSPLAN			
SKALA A1 1 : 500 A3 1 : 1000	NUMMER A-40-0-001		BET

© Klara Arkitekter AB. Uppdragsnr: 2022_01_28